





LEGENDE - BEPFLANZUNG


A 1 Nummer einer Ausgleichsmaßnahme gem. Bebauungsplan

S1 Nummer eines Pflanzschemas

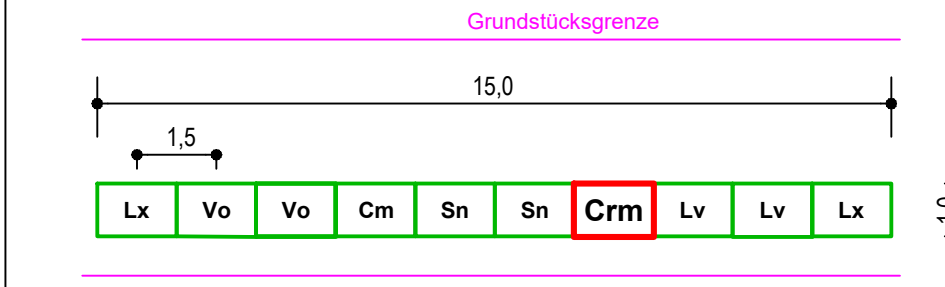
Pflanzarbeiten

-  Anpflanzung eines Laubbaum-Hochstammes, gebietsheimisch Vkg 4, 3xv., STU 16 - 18 cm mit Ballen, einschl. Rindenschutz, Verbißschutz, Dreieck, Mulchen der Baumscheibe
-  Anpflanzung von Solitärsträuchern, gebietsheimisch Vkg 4, Höhe mind. 80 - 100 cm, Verbißschutz, Pflanzscheibe mulchen
-  Anpflanzung von 1- bis 2-reihigen Gehölzgruppen aus gebietsheimischen (Vkg 4) Straucharten, Höhe mind. 60 - 100 cm, Pflanzfläche mulchen
-  Anpflanzung einer flächenhaften Strauchpflanzung, Pflanzfläche mulchen


Saat- und Bodenarbeiten

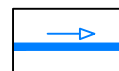
 Ansaat einer standortgerechten, gebietsheimischen Gräser- / Kräutersaatgutmischung Regioaatgut UG 9

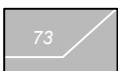
GEHÖLZLISTE								
Symbol	Name	Pflanzgröße	Schema 2 x S1	Schema 1 x S2	Schema 7 x S4	Gehölz-fläche	Einzel-Gehölze	Summe
LAUBBAUM-HOCHSTÄMME, gebietsheimische Gehölze (Vkg 4)								
PPT	Prunus padus 'Schloß Tiefurt' (Traubenkirsche)	HST, 3 x v. m.B. durchg. Leitr., STU 16-18 cm					1	1
Summe Laubbäume							1	1
SOLITÄRSTRÄUCHER, gebietsheimische Gehölze								
Ao	Amelanchier ovalis	Sol., 3xv. m. Ballen o. Container 80 - 100 cm					4	4
Cm	Cornus mas (Kornelkirsche)	verpft. Str. o.B., 3 Tr., 100 - 150 cm					3	3
Ee	Euonymus europaeus (Pfaffenhütchen)	verpft. Str. o.B., 3 Tr., 100 - 150 cm					4	4
Vo	Viburnum opulus (Gemeiner Schneeball)	verpft. Str. o.B., 5 Tr., 100 - 150 cm					5	5
Summe Solitärsträucher							16	16
STRÄUCHER im Schema, gebietsheimische Gehölze (Vkg 4)								
Cm	Cornus mas (Kornelkirsche)	verpft. Str. o.B., 3 Tr., 60 - 100 cm	2	1	7	3		13
Crm	Crataegus monogyna (Weißdorn)	verpft. Str. o.B., 3 Tr., 60 - 100 cm		1	7	1		9
Cs	Cornus sanguinea (Hartnagel)	verpft. Str. o.B., 4 Tr., 60 - 100 cm	2	1				3
Ee	Euonymus europaeus (Pfaffenhütchen)	verpft. Str. o.B., 3 Tr., 60 - 100 cm	2	2		3		7
Lv	Ligustrum vulgare (Gemeiner Liguster)	verpft. Str. o.B., 6 Tr., 60 - 100 cm			14	3		17
Lx	Lonicera xylosteum (Heckenkirsche)	verpft. Str. o.B., 4 Tr., 60 - 100 cm	2	2	14	3		21
Rg	Rosa glauca (Rotblatt-Rose)	verpft. Str. o.B., 3 Tr., 60 - 100 cm				3		3
Sc	Salix caprea (Sal-Weide)	verpft. Str. o.B., 4 Tr., 60 - 100 cm				1		1
Sn	Sambucus nigra (Holunder)	verpft. Str. o.B., 3 Tr., 60 - 100 cm		1	14			15
VI	Viburnum lantana (Wolliger Schneeball)	verpft. Str. o.B., 4 Tr., 60 - 100 cm	2	2				4
Vo	Viburnum opulus (Gemeiner Schneeball)	verpft. Str. o.B., 4 Tr., 60 - 100 cm	2	2	14	3		21
Summe Sträucher			12	12	70	20		114
Gesamtanzahl Pflanzen			12	12	70	20	17	131

Pflanzschema S4 15 m, 1-reihig		1 x S4 (15 m²=10 St.)	7 x S4 (105 m²=70 St.)
		1 Heister: 1 x Crm	7 Heister: 7 x Crm
		9 Sträucher: 1 x Cm 2 x Lv 2 x Lx 2 x Sn 2 x Vo	63 Sträucher: 7 x Cm 14 x Lv 14 x Lx 14 x Sn 14 x Vo


BESTAND


 Gebäude

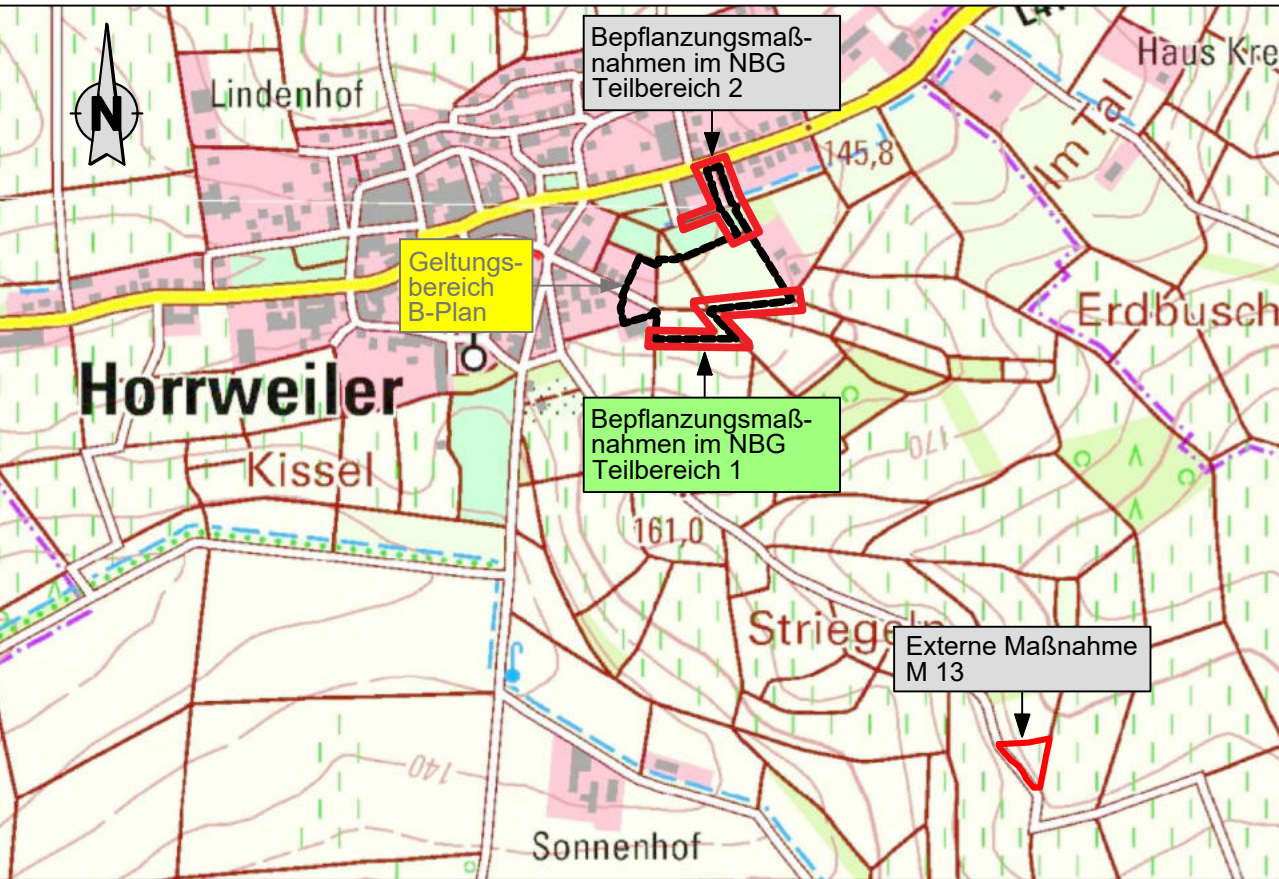
 Graben

 Flurstücksgrenze / -nummer

Nachrichtliche Übernahme aus dem B-Plan "Zu Gehren 2015"

 Grenze des räumlichen Geltungsbereiches des Bebauungsplanes "Zu Gehren 2015"

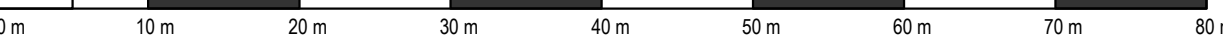
 Umgrenzung von Flächen zum Schutz, zur Pflege und zur Entwicklung von Boden, Natur und Landschaft (§ 9 Nr. 20 BauGB) gem. Bebauungsplan




ÜBERSICHTSKARTE

M. 1 : 10 000

Maßstab: 1 : 500



PLANUNGSBÜRO FÜR LANDSCHAFTSÖKOLOGIE UND FREIRAUMGESTALTUNG		Projekt: NBG "Zu Gehren 2015" OG Horrweiler LANDSCHAFTSPFLEGERISCHE AUSFÜHRUNGSPLANUNG Pflanzplan - Teilbereich 1 -	
	Im Heidefeld 3 67688 Rodenbach Tel. 06374 / 9299019 Fax 06374 / 9299024 e-mail lf-plan@t-online.de	Auftraggeber: Ortsgemeinde Horrweiler Verbandsgemeinde Sprendlingen-Gensingen Elisabethenstraße 1 55576 Sprendlingen	
	Bearbeitet: Achtel / Li	Maßstab: 1 : 500	Plan-Nr.: P 1
	Datum: Februar 2026		
	Proj.-Nr.: 668 / 24		

